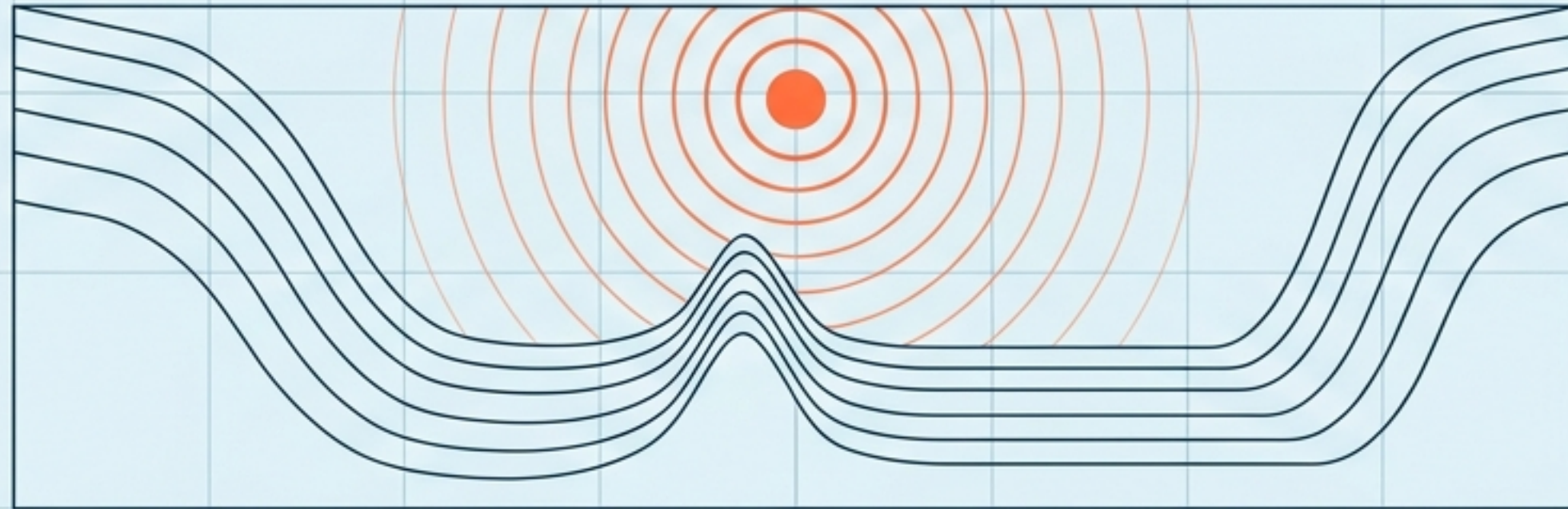


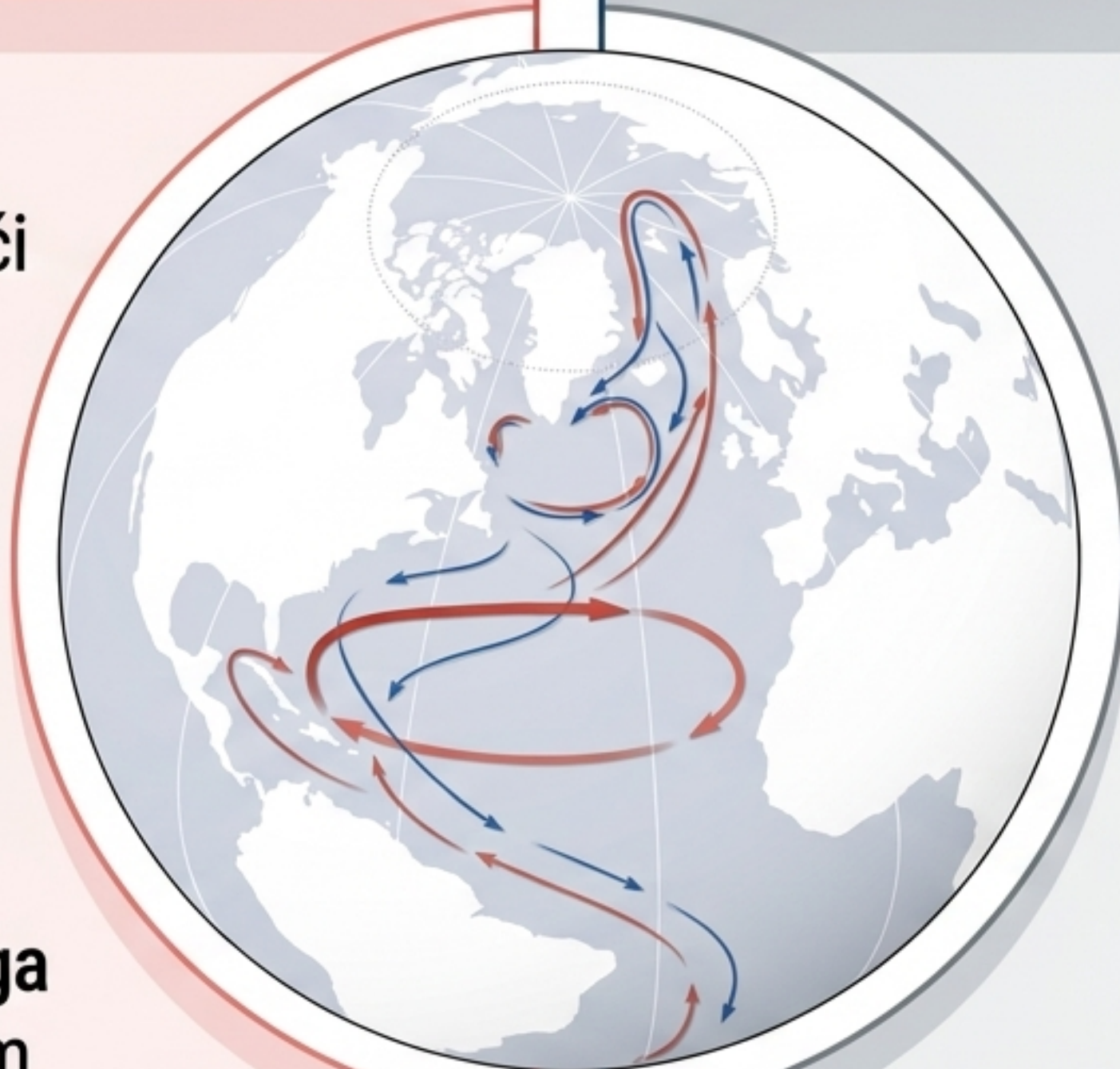
TELEMETRIJA GLOBALNIH TOKOV

Inženiring opazovanja in resilienca sistema AMOC
(Atlantic Meridional Overturning Circulation)



Poljudni mit (Medijski narativ)

- Sistem razumljen kot enostaven 'enojni tekoči trak' (Conveyor belt).
- Predpostavka o popolni in nenadni zaustavitvi tokov.
- Zamenjevanje površinskega Zalivskega toka celotnim sistemom AMOC.

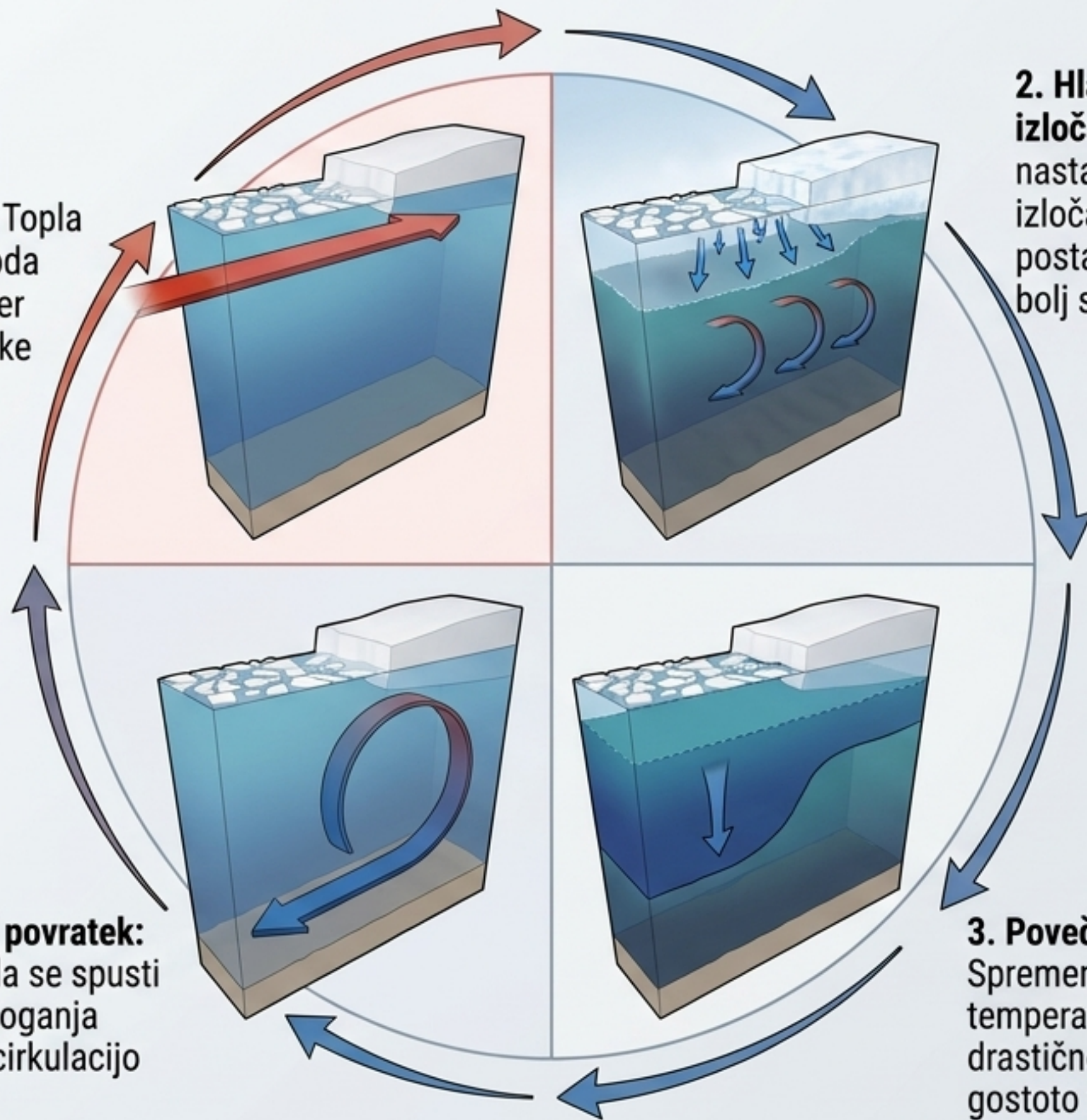


Fizikalna realnost (Sistemski pogled)

- Kompleksna arhitektura 'pasu pasov' z visoko redundanco.
- Zalivski tok: ~ 90 Sv | AMOC komponenta: ~ 17 Sv.
- Visoka stopnja inter-anualne variabilnosti in sistemske resilience.

Termodinamični motor: Tvorba globoke vode

1. Transport: Topla površinska voda potuje na sever (prenos tropske toplote).



2. Hlajenje in izločanje soli: Ob nastajanju ledu se izloča slanica. Voda postaja hladnejša in bolj slana.

3. Povečanje gostote: Sprememba razmerja temperature in slanosti drastično poveča gostoto tekočine.

4. Abisalni povratek: Hladna voda se spusti na dno in poganja vertikalno cirkulacijo proti jugu.

Inženirski sklep: Za detekcijo sprememb ni dovolj meriti površinske hitrosti; ključno je merjenje gradienta gostote v globini.

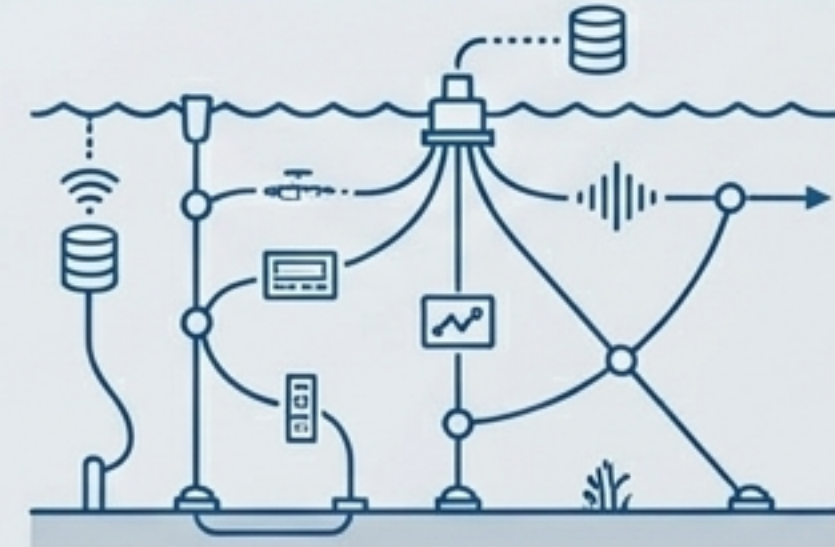
Problem vzorčenja: Od ladijskih odprav do neprekinjene telemetrije

Stara paradigma: Ladijske ekspedicije



- Vzorčenje z ladjami je prostorsko razpršeno ter časovno občasno in redko.
- Nemožnost detekcije dolgoročnih trendov.
- Kratkoročni vremenski šum popolnoma prekriva podnebne signale.

Nova paradigma: Mreža mrež rota: Mreža mrež (RAPID/OSNAP)



- Prehod na fiksne sub-oceanske opservatorije (npr. linija 26.5°N in subpolarni krog).
- Zvezno, večletno in avtonomno zbiranje podatkov.
- Uspešna izolacija dolgoročnega klimatskega signala od vremenskega šuma.

Anatomija oceanske merilne postaje

Sistemski izzivi



Visok hidrostatični tlak, biološko zaraščanje (biofouling) in zapletanje instrumentov ob izvleku.

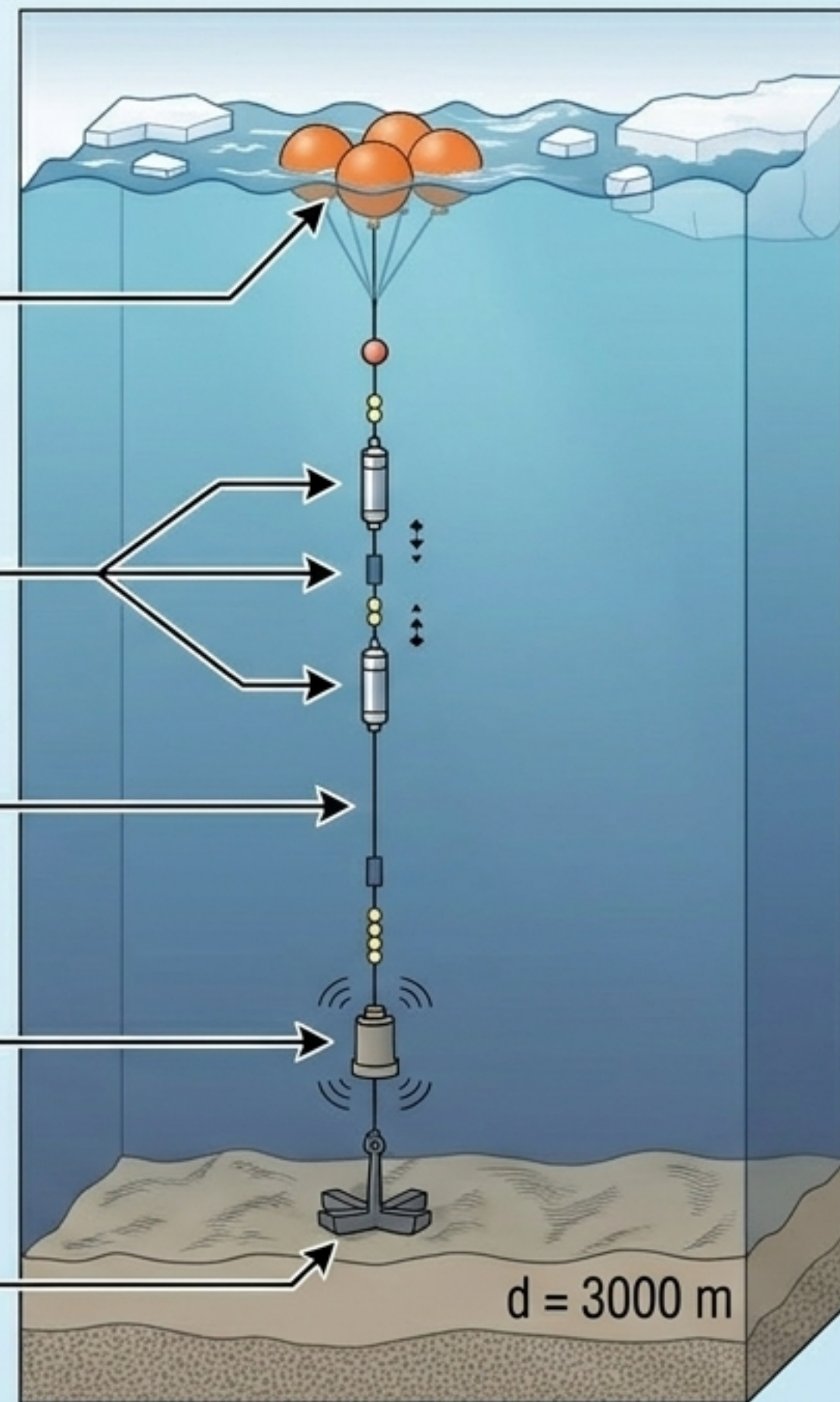
Vzgon (Oranžne plovke): Zadržujejo linijo v vertikalnem položaju.

Senzorji MicroCAT: Merijo temperaturo, tlak in slanost.

Jeklenica (Mooring line): Več tisoč metrov dolga nosilna linija.

Akustični sprožilec: Omogoča varen odklop opreme na daljavo.

Sidro (Seafloor lander): Postavljeno na globini 3000 m.



Podatkovna arhitektura: Od surovih meritev do volumenskega pretoka

Korak 1: Vhodni parametri (Senzorika)

- Temperatura (T)
- Slanost (S)
- Hidrostatični tlak (P)

Korak 2: Izračun derivata (Termodinamika)

Z uporabo treh parametrov izračunamo razliko v gostoti čez celoten oceanski bazen. Rezultat je "dinamična višina" (oceanski ekvivalent zračnega tlaka).

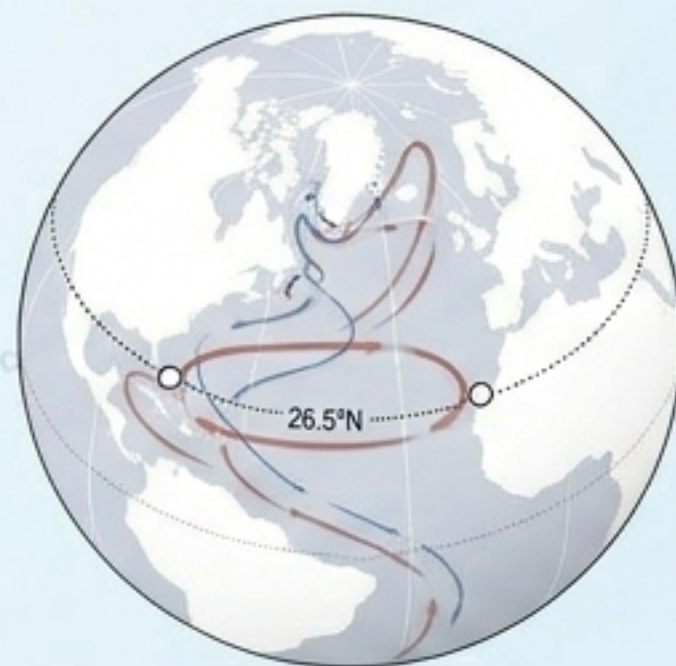
Korak 3: Izhodna metrika (Sistem)

Pretok je izražen v Sverdrupih (Sv).

1 Sv = 1.000.000 m³/s vode.

Mreža RAPID ocenjuje celoten prenos toka na 17 Sv.

Matrika opazovalnih omrežij (Observatory Arrays)



Dimenzija	RAPID	OSNAP
Leto postavitve	2004	2014
Lokacija	26.5°N (Subtropski Atlantik, od Bahamov do Kanarskih otokov)	Subpolarni Atlantik (od Nove Fundlandije do Skotske)
Namen	Zaznavanje dolgoročnih trendov padca volumenskega pretoka na srednji širini.	Opazovanje mesta tvorbe globoke vode v ekstremnih polarnih pogojih.
Ključna ugotovitev	Sistem nakazuje blago (nestatistično) dolgoročno upočasnjevanje za 2 Sv znotraj visoke variance.	Preobrat poteka primarno vzhodneje in severneje. Ni zaznanega upada trdnosti od leta 2014.

Ekstrakcija signala iz šuma: Anomalija 2009-2010



Kalibracija klimatskih simulacij: Kompleksnost prinaša resilienco

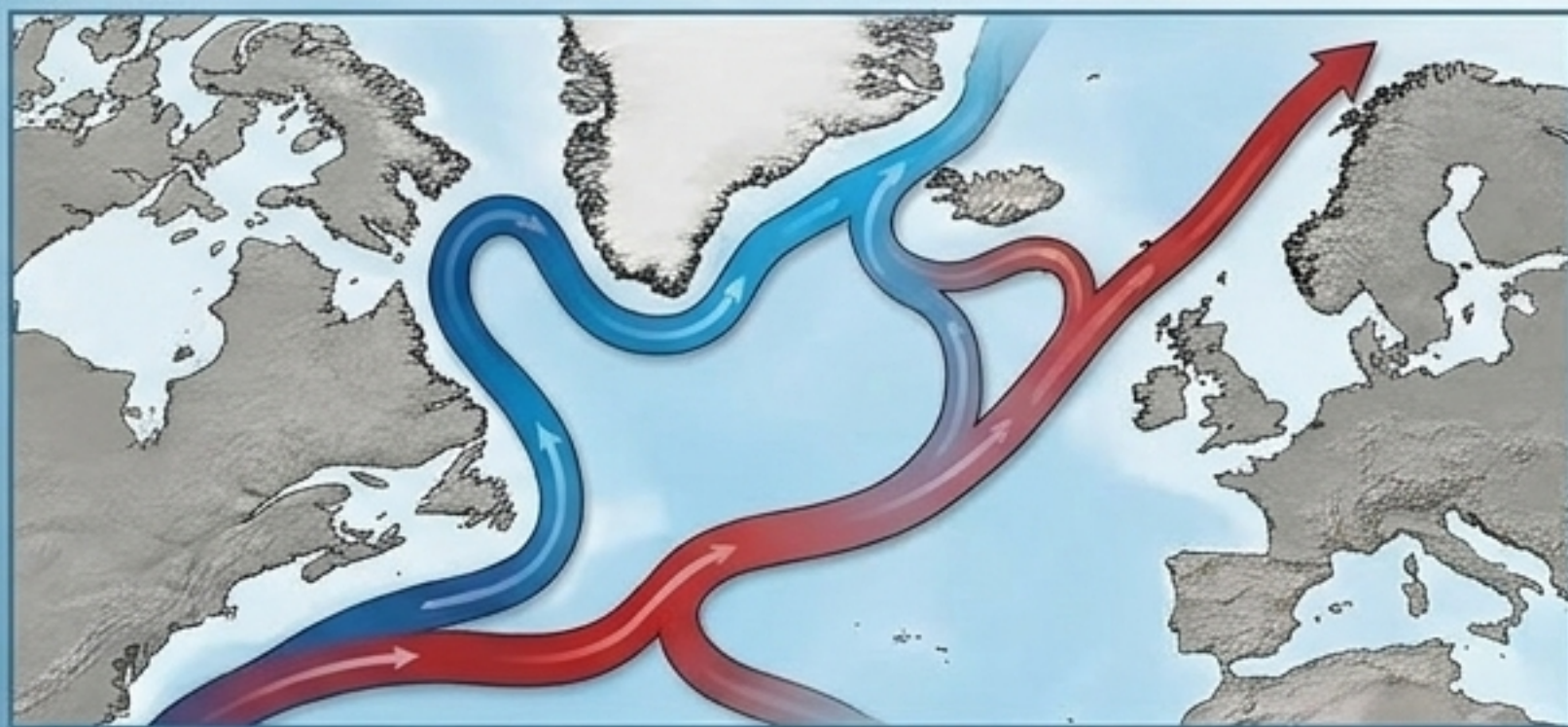
Teza: Nekateri modeli opozarjajo na bližajočo točko preloma (tipping point) – a pogosto temeljijo na nerealističnih vnosih in poenostavljeni fiziki.

Modeli nizke ločljivosti (Stari pristop)



- Predvidevajo hitro in trajno prekinitev AMOC-a ob taljenju grenlandskega ledu.
- Uporabljajo preveč poenostavljeno fiziko ožin.

Modeli visoke ločljivosti (Novi podatki)



- Natančno reševanje tokov skozi ozke morske ožine na severu.
- Rezultat: Ob drastičnih obremenitvah sistem oslabi za 40%, a se nato vedno znova odbije nazaj (rebound).

Prihodnost merilne instrumentacije in nižanje stroškov

Izziv: Financiranje mrež kot je OSNAP je negotovo zaradi izjemno visokih logističnih stroškov postavitve in vzdrževanja globomorskih flotilij.



Avtonomni sistemi

Uporaba podvodnih 'Argo' plovk in avtonomnih podmornic za cenejše zbiranje surovih meritev v odprtem morju.



Satelitska altimetrija

Detektiranje subtilnih razlik v topografiji (višini) morske gladine, ki posredno odražajo podvodni pritisk in razlike v gostoti.




Optična omrežja

Testiranje obstoječih medcelinskih podvodnih telekomunikacijskih kablov kot gigantskih temperaturnih in tlačnih senzorjev.

Sinteza: Od linearne krhkosti k sistemski resilienci

Stari model: Linearna krhkost



- Struktura: Enostaven 'tekoči trak'.
- Odzivnost: Ena točka odpovedi povzroči hiter in popoln kolaps.
- Zanašanje na poenostavljeno modeliranje.

Novi model: Decentralizirana kompleksnost



- Struktura: Pol-avtonomen 'pas pasov' z močnimi regionalnimi variacijami.
- Odzivnost: Sistem absorbira šoke. Mesto tvorbe se prilagodljivo premika severneje.
- 20-letna telemetrična omrežja dokazujejo izjemno dolgoročno trdoživost ob izrazitem kratkoročnem šumu.

'Poenostavljene narative o ustavitvi sistema (AMOC collapse) ovirajo našo sposobnost predvidevanja dejanske evolucije teh kompleksov.' – Fiamma Straneo, Harvard